

重信川サイクリングロードの 世代別ルートの作成と提案

川北真鈴 近藤汰郎 谷歩実 津間円花



活動の目的

- 重信川サイクリングロードの活性化
- 認知度の向上

昨年度の活動

- 2021/10/27 愛媛県職員の方から現在の重信川サイクリングロードについて教わる
- 2021/10/29 現地試走→コースの後半部分
- 2021/11/18 他県の取り組みの情報共有
- 2021/11/26 試走しての感想の共有
- 2021/12/08 現地試走(二回目)→コースの前半部分
- 2022/01/19 モデルコースの試作
- 2022/01/26 プロジェクト基礎演習最終発表



今年度の活動

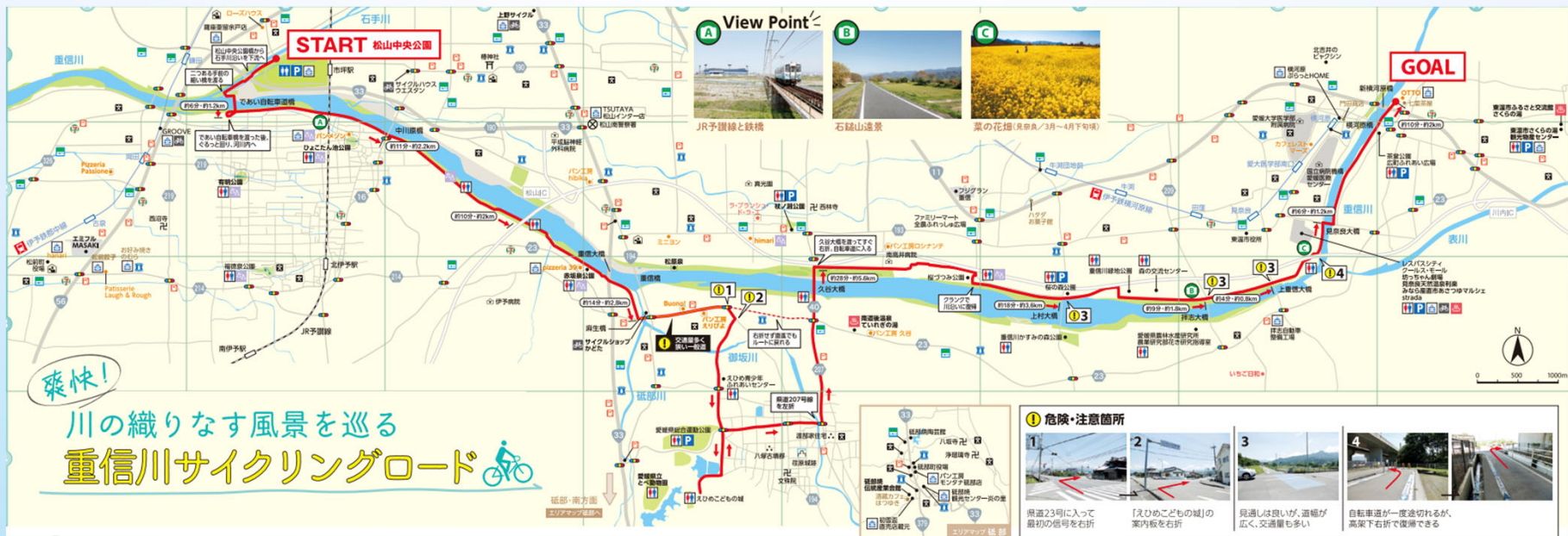
2022/4/25	勉強会の参加
2022/5/25	県のサイクリングコースに関する調査
2022/6/22	県の担当者の方との意見交換
2022/7/6～13	アンケート調査(若者向け)の実施
2022/7/24	アンケート調査(子育て世代向け)の実施
2022/8/3	アンケート分析
2022/9/26 ～10/10	サイクリングコース作成
2022/10/4	サイクリングコース試走
2022/10/16	レンタサイクル体験会イベントでコースの配布・試走
2022/11/2	県の方と意見交換
2022/11/30	2回生が試走
2022/12/1	最終試走
2022/12/22	サイクリングコース完成
2023/1/8	重信川シクロクロス大会でマップ配布





重信川サイクリングロードって??

松山市中央公園～東温市横河原、4市町にわたる全長24.2キロの
広域サイクリングロード。片道2時間ほど。





重信川サイクリングロードの特徴



整備されており 平坦な道

- 走りやすい
- 安心



サイクリング初心者,
親子連れ向け

周辺に多くの 施設がある

- パン屋
- カフェ
- 公園

- サイクルオアシス
- 走りながら街歩き

自然

- 川
- 山
- 季節のお花(桜、菜の花、コスモスなど)

県の方の取り組み

サイクリングマップの作成
フォトスタンプラリーの実施

重信川シクロクロス体験会などのイベントの実施




なかなか認知度向上につながらない



重信川サイクリングロードの認知度向上に繋がる

きっかけづくりを行いたい



ターゲットを初心者(若者世代、ファミリー層)にして、
親しみやすいサイクリングコースを作成する



サイクリングルートの作成

【アンケート調査の概要】

- 調査目的: 世代ごとにどのような場所が多ければルートに魅力を感じるのかを知るため
- 調査方法: SNSによるアンケート調査 ← 自分たちのインスタグラムで拡散
イベントでの街頭調査 ← 「まつやま花園日曜市」にて直接声をかける
- 調査対象: SNSによる拡散で受け取った県内外の人、花園日曜市で協力してくれた方

回答者数	→ 若者世代	281人
	子育て世代	60人



【アンケート調査による需要の分析結果】

	若者世代	子育て世代
サイクリングイベントで 興味があるもの	<ul style="list-style-type: none"> ・グルメ堪能ツアー 65.8% ・自転車で散歩ツアー 41.1% ・フォトツアー 36.8% 	<ul style="list-style-type: none"> ・自転車で散歩ツアー 51.7% ・グルメ堪能ツアー 48.3% ・フォトツアー 21.7%
サイクリングコースに 求める要素	<ul style="list-style-type: none"> ・魅力的な景観 84.8% ・カフェ(テイクアウト有) 55.6% 	<ul style="list-style-type: none"> ・休憩スポット(公園など) 58.3% ・カフェ(テイクアウト有) 58.3% ・魅力的な景観 51.7%
サイクリング時間	1時間～2時間	30分～1時間半程度

アンケート結果からわかること

- ・ルート作り: **スポーツ感覚 < 遊び感覚・気軽**
- ・**対象者を絞る** ことで、より魅力的なサイクリングロード作成へ
- ・若者世代は「食」に重視している
- ・子育て世代は「子供が遊べる場所」に重視している



アンケート調査から 若者向けコースのマップ作成

若者向けコース(初期)

サイクリングwith
もぐもぐcafeツアー!

出典: Google map

もぐもぐcafeツアーで巡るスポット!
★余裕があれば立ち寄ってほしいスポット!
季節によって綺麗なお花が見られるかも!?

危険箇所

- ① 道幅が広く交通量が多い
- ② 夏は木が茂っており危険

重信川サイクリング

1~2時間で楽しめる
もぐもぐcafe
ツアーへ
出かけよう!

走行距離: 13.7 km
所要時間: 1時間12分
(休憩時間を含まない)

重信川サイクリングロードは、比較的平坦な道が大半を占めるため、サイクリング初心者でも気軽に安心して楽しめます! 季節によって移りかわる景色や人気のローカルグルメを楽しむことができます。

見奈良良菜の花・コスモス	▼2.7km 10分
和free	▼2.7km 15分
スーパーたかすか	▼350m 2分
古民家カフェ 茜	▼6km 30分
かすみの森公園	▼2.7km 15分
あさつゆマルシェ	

見奈良良菜の花・コスモス

見奈良良菜の花・コスモス
・開花時期
9月下旬から10月中旬
・駐車場 あり

古民家カフェ 茜

古民家カフェ 茜
・住所 愛媛県東温市北野田389-1
・電話番号 080-4033-7637
・営業時間 11:00~17:00
・定休日 10月より次曜日・金曜日
(7月~9月は金曜日のみ休み)
・駐車場 あり(5台)

和free

和free 愛媛県東温市横河原529
・住所 愛媛県東温市横河原529
・営業時間 10:30~16:00
・営業日 土・日曜日のみ
・駐車場 あり

かすみの森公園

かすみの森公園
・住所 東温市上村417番1地先
・駐車場 あり
・トイレ あり
・遊具 (スカイロップ・キリンのモニュメントなど)

スーパーたかすか

スーパーたかすか
・住所 愛媛県東温市横河原1336
・営業時間 11:30~17:00
・定休日 火・日曜日+不定休あり
・駐車場 あり

試走をしてみたての意見・修正点

【2022/11/2の意見交換会にて】

- ・スタートとゴールを一目でわかるように
- ・トイレマークの追加
- ・重信川の両岸を走れるようにルート変更
- ・見奈良コスモスの見頃の記載
- ・出発地点のさくらの湯の情報(火曜日休みっている)
- ・和FREEかスーパーたかすかか選択できるようにする
- ・テイクアウトの記載
- ・温泉もコースに入れる
- ・サイクルトレインについて記載する
- ・お店のQRコードを貼る
- ・危険箇所目立ちすぎるし伝わりにくい
- ・写真を大きくして、外観ではなくご飯の写真に変更する

【2022/11/30の2回生試走後の感想】

- ・景色が同じものが多く、走っていて飽きる
- ・何時から始めるかを決める
- ・行く道が左側通行をする場合歩道がない、右側に歩道はあるが狭いため少し危ない
- ・道路上にサイクリングロードだと分かる印がないため、分かりづらかった
- ・全体的に殺風景だったので何か明るいものがあればいいと思った。
- ・自転車をレンタルしたところから利楽まで自転車で行くのが体力が必要

【2022/12/1の試走にて】

- ・スタート箇所の情報(バス運行やレンタサイクルの情報など)の記載する

若者向けコース:表


サイクリングwith
もぐもぐcafeツアー!

出典: Google map

→もぐもぐcafeツアーで巡るスポット!
★余裕があればぜひ立ち寄ってほしいスポット!
季節によって綺麗なお花が見られるかも!?

危険箇所 ①
道幅が広く
交通量が多い

②
夏は木が
茂っており危険



サイクリングwith
もぐもぐcafeツアー!

出典: Google map

→もぐもぐcafeツアーで巡るスポット!
★余裕があればぜひ立ち寄ってほしいスポット!
季節によって綺麗なお花が見られるかも!?

危険箇所 ①
夏は木が
茂っており危険

② ③ ④
道幅が広く
交通量が多い

知っておこう!
サイクリングマナー!
車道を左側通行が原則!
自転車専用道路も同じ
並走しない
夜間ライトの点灯
迷惑走行をしない

若者向けコース：裏

重信川サイクリング

1~2時間で楽しめる
もぐもぐcafe
ツアーへ
出かけよう!

重信川サイクリングロードは、比較的
平坦な道が大半を占めるため、
サイクリング初心者でも気軽に
安心して楽しめます！
季節によって移りかわる景色や
人気のローカルグルメを楽しむことが
できるコースです。

走行距離：13.7km
所要時間：1時間12分
(休憩時間を含まない)

見奈良菜の花・コスモス

▼2km 10分

和free

▼2.7km 15分

スーパーたかすか

▼350m 2分

古民家カフェ 茜

▼6km 30分

かすみの森公園

▼2.7km 15分

あさつゆマルシェ



見奈良菜の花・コスモス
・開花時期
9月下旬から10月中旬
・駐車場 あり



和free
・住所 愛媛県東温市横河原529
・営業時間 10:30~16:00
・営業日 土・日曜日のみ
・駐車場 あり



スーパーたかすか
・住所 愛媛県東温市横河原1336
・営業時間 11:30~17:00
・定休日 火・日曜日+不定休あり
・駐車場 あり



古民家カフェ 茜
・住所 愛媛県東温市北野田389-1
・電話番号 080-4033-7637
・営業時間 11:00~17:00
・定休日 10月より次曜日・金曜日
(7月~9月は金曜日のみ休み)
・駐車場 あり(5台)



かすみの森公園
・住所 東温市上村4 1 7 番 1 地 先
・駐車場 あり
・トイレ あり
・遊具 (スライダー・キリンの
モニュメントなど)



もぐもぐcafeツアー

走行距離：13.7km
所要時間：1時間
(休憩時間を含まない)

重信川サイクリングロードは
比較的平坦な道が大半を占めるため
サイクリング初心者でも気軽に
安心して楽しめます！
季節によって移りかわる景色や
人気のカフェでゆっくりした時間を
過ごすことができるコースです。

スーパーたかすか

180m 1分

和free

2.7km 13分

見奈良コスモス

5.3km 27分

古民家カフェ 茜

2.7km 13分

かすみの森公園

4.4km 22分

見奈良温泉 利楽

4.8km 24分

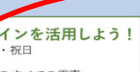
さくらの湯



スーパーたかすか
・住所 愛媛県東温市横河原1336
・営業時間 11:30~17:00
・定休日 火・日曜日+不定休あり
・テイクアウトあり
・駐車場 あり



かすみの森公園
・住所 東温市上村4 1 7 番 1 地 先
・駐車場 あり
・トイレ あり
・遊具 (スライダー・キリンの
モニュメントなど)



古民家カフェ 茜
・住所 愛媛県東温市北野田389-1
・電話番号 080-4033-7637
・営業時間 11:00~17:00
・定休日 10月より次曜日・金曜日
(7月~9月は金曜日のみ休み)
・テイクアウトあり
・駐車場 あり(5台)



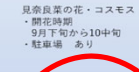
和free
・住所 愛媛県東温市横河原529
・営業時間 10:30~16:00
・営業日 土・日曜日のみ
・テイクアウトあり
・駐車場 あり



スーパーたかすか
・住所 愛媛県東温市横河原1336
・営業時間 11:30~17:00
・定休日 火・日曜日+不定休あり
・テイクアウトあり
・駐車場 あり



見奈良菜の花・コスモス
・開花時期
9月下旬から10月中旬
・駐車場 あり



見奈良菜の花・コスモス
・開花時期
9月下旬から10月中旬
・駐車場 あり

サイクルトレインを活用しよう!

【実施日】土・日・祝日
【対象車両】
・先頭~終電までのすべての電車
・電車可能な駅
・郊外電車各

サイクルトレインって???

電車で自転車をそのまま乗せられる!

レンタサイクルと温泉のセットプランもあるよ!

レンタサイクル料金+
入浴料金 大人300円、子供200円
【特典】
入浴時貸しタオルセットをサービスに!
お子様にはいどんバッジのガチャ1回サービス!
大人の方にはイートインメニュー50円引き!

【レンタサイクル】

さくらの湯観光物産センター

【時間】9:00~17:00

【休日】年末年始、火曜、第4水曜

【車種・料金】
クロス、電動、E-Bike、子供用など15台

大人用1時間250円~

子供用1時間200円~

【身分証明書】免許証・パスポートなど

?さくらの湯観光物産センターまでの行き方
伊予鉄道線の松山市駅>川内線で約50分!

サイクリングの後は 温泉で体を癒そう!

見奈良天然温泉 利楽

愛媛県東温市見奈良1110

TEL: 089-955-1126

【営業時間】
6:00~24:00
(休止の23:00家族風呂は休止)

【料金】
大人: 980円、子供(3歳以上): 400円

ふるさと交流館 さくらの湯

愛媛県東温市北方甲2081番地1

Tel: 089-950-6511

【営業時間】
6時00分~23時00分
(22時30分休止)

【料金】
大人: 300円、子供: 350円

若者向けコース(最終)

サイクリングwith
もぐもぐcafeツアー!

出典: Google map

サイクリングの後は
温泉で体を癒そう!

見奈良天然温泉 利業
愛媛県東温市見奈良1110
TEL: 089-955-1126
【営業時間】
6:00 ~ 24:00
(札止め23:00家族風呂札止め22:30)
【料金】
大人: 980円、子供(3歳以上): 400円

ふるさと交流館 さくらの湯
愛媛県東温市北方甲2081番地1
Tel: 089-960-6511
【営業時間】
6時00分~23時00分
(22時30分札止め)
休館日: 毎月第4水曜日
【料金】
大人: 500円、子供: 350円

【レンタサイクル】
さくらの湯観光物産センター
【時間】9:00~17:00
【休日】年末年始、火曜、第4水曜
【車種・料金】
クロス、電動・E-Bike・子供用など15台
大人用1時間250円~
子供用1時間200円~
【身分証明書】免許証・パスポートなど
? さくらの湯観光物産センターまでの行き方
伊予鉄道線の松山市駅→川内線で約50分!

【特典】
入浴時貸しタオルセットをサービスに!
お子様にはいのどんバジのガチャ1回サービス!
大人の方にはイートインメニュー50円引き!

サイクリングマナー!
車道を左側通行が原則!
自転車専用道路も同じ

並走しない
夜間ライトの点灯
迷惑走行をしない

危険箇所

- 夏は木が茂っており危険
- 道幅が広く交通量が多い

▷もぐもぐcafeツアー☺
走行距離: 13.7km
所要時間: 1時間
(休憩時間を含まない)

重信川サイクリングロードは比較的平坦な道が大半を占めるためサイクリング初心者でも気軽に安心して楽しめます!
季節によって移りかわる景色や人気のカフェでゆっくりした時間を過ごすことができるコースです。

スーパーたかすか
180m 1分

和free
2.7km 13分

見奈良コスモス
5.3km 27分

古民家カフェ 茜
2.7km 13分

かすみの森公園
4.4km 22分

見奈良温泉 利業
4.8km 24分

さくらの湯

スーパーたかすか
・住所 愛媛県東温市横河原1336
・営業時間 11:30~17:00
・定休日 火・日曜日+不定休あり
・テイクアウトあり
・駐車場 あり

和free
・住所 愛媛県東温市横河原529
・営業時間 10:30~16:00
・営業日 土・日曜日のみ
・テイクアウトあり
・駐車場 あり


かすみの森公園
・住所 東温市止村4 1 7番 1地先
・駐車場 あり
・トイレ あり
・遊具 (スカイロップ・キリンのモニュメントなど)

古民家カフェ 茜
・住所 愛媛県東温市北野田389-1
・電話番号 080-4033-7637
・営業時間 11:00~17:00
・定休日 10月より火曜日・金曜日(7月~9月は金曜日のみ休み)
・テイクアウトあり
・駐車場 あり(5台)

サイクルトレインを活用しよう!
【実施日】土・日・祝日
【対象車両】
始発~終電までのすべての電車
【乗車可能な駅】
郊外電車各

サイクルトレインって??
電車で自転車をそのまま乗せられる!

レンタサイクルと温泉のセットプランもあるよ!
レンタサイクル料金+
入浴料金 大人300円、子供200円
【特典】
入浴時貸しタオルセットをサービスに!
お子様にはいのどんバジのガチャ1回サービス!
大人の方にはイートインメニュー50円引き!



アンケート調査から
子育て世代向けコースのマップ作成

子育て世代向けコース(初期)

親子で! 秋のサイクリング ~色を楽しむ遠足コース~

出典: Google map

【凡例】
 ☆発着地点
 ★コーススポット
 📷フォトスポット
 🚻公衆トイレ
 ⚠️危険・注意箇所
 →コースルート

hibi cafe (テイクアウト専門) 休: SMS確認 ☑️・有
 愛媛大学医学部 附属病院
 志津川 愛大医学部南口
 見奈良
 見奈良コスモスまつり
 あさつゆマルシェ
 重信川
 重信川緑地公園
 重信川かすみ
 の森公園
 愛媛県農林水産 研究所 農業研究部

運動した後は温泉へ
 見奈良 天然温泉 利楽
 休: 無休
 ¥: 大人980円 子供400円
 (※発着地付近)

⚠️ 危険・注意箇所 ⚠️

A 見奈良コスモス畑周辺にて
 自転車道が一度途切れ、
 車と同じ道を走る為、危険

B hibi cafeに行く手前、
 重信川沿いの
 サイクリングロードにて
 道路脇より草が伸びている為、
 走行注意

C 重信川から少し
 離れている箇所にて
 見通しは良いが、
 交通量が多い為、危険

サイクリングルール&マナー

←自転車は車道を
 左側通行が
 原則
 自転車専用道路
 も同様
 ←交差点の右折は
 2段階!

並走しない
 「道幅の狭い箇所がある場合を想定して、ほかの自転車と隣に並んで走ることは原則禁止
 夜間のライト点灯
 夜間はもちろん、昼間もトンネルなどの
 暗い場所ではライトを付きましょう
 迷惑駐車をしない
 自転車から降りる時は必ず、車の流れにならぬ場所への駐輪をお願いします

おすすめ!! フォトスポット

📷
 ・コスモス畑 (見奈良/10月中旬~)
 ・紅葉とイチヨウの散歩道 (森の交流センター)
 ・彼岸花通り (南高井町周辺)
 ・重信川サイクリングロード 終点地 (OTTO周辺)

重信川サイクリング

🚆 サイクルトレインって?? サイクルトレイン

郊外電車に自転車(キッズバイク含む)をそのまま乗せられる車両のこと。
 土・日・祝のみ
 ※大手町駅・石手川公園駅・廣ノ子駅からの乗降はできません

- ☆スタート (あさつゆマルシェ)
 ↓1分 (300m)
 見奈良のコスモス
 ↓15分 (2.6km)
 重信川緑地公園
 ↓25分 (4.0km)
 hibiカフェ (テイクアウト)
 ↓14分 (2.2km) ランチタイム!!
 くぼの泉公園
 ↓16分 (1.9km)
 ☆ゴール (あさつゆマルシェ)
 帰りは利楽で温泉へ

重信川サイクリングロードは、比較的平坦な道が大半を占めるため、小さなお子様やサイクリング初心者でも気軽に安心して楽しむことができます。
 季節によって移り変わる景色やご飯、公園の休憩スポットなど楽しめる11・6km・約1時間30分のコースです。
 「スポーツ」の「サイクリング」ではなく、「サイクリング」という「遊び」をお楽しみください

走行距離 11.6km

1回300円
 別途、ご乗車区間分の運賃が必要だよ

EAT
 ONSEN
 START/GOAL
 FLOWER
 WC

試走をしてみたての意見・修正点

【2022/11/2の意見交換会にて】

- 重信川の兩岸を走れるようなコース作成にはどうか
- 近隣の同じようなスポットの詳細を掲載するのはどうか(定休日対策)

【2022/11/30の2回生試走後の感想】

- 景色が同じものが多く、目立つものがないため飽きる可能性
- 何時から始めるかを定めるべき
- くぼの泉公園は狭いため重信川かすみの森公園でいいのでは?と思ってしまう
- 道が左側通行をする場合歩道がない、歩道も狭いため少し危ないのではないか
- 道路上にサイクリングロードだと分かる印がないため、分かりづらかった
- 全体的に殺風景だったので何か明るいものがあればいい
- 自転車をレンタルしたところから利楽まで行くのはかなり体力がいると思う

【2022/12/1の試走にて】

- スタート箇所の情報(バス運行やレンタサイクルの情報など)の記載をしたほうが良いのではないか

子育て世代向けコース:表

親子で! 秋のサイクリング ~色を楽しむ遠足コース~

出典: Google map

【凡例】
 ★ 発着地点
 ☆ コーススポット
 📷 フォトスポット
 🚻 公衆トイレ
 ⚠️ 危険・注意箇所
 → コースルート

運動した後は温泉へ
 見奈良 天然温泉 利家
 休: 無休
 ¥: 大人980円 子供400円
 (★発着地付近)

おすすめ!! フォトスポット
 ・コスモス畑 (見奈良/10月中旬~)
 ・紅葉とイチョウの散歩道 (森の交流センター)
 ・彼岸花通り (南高井町周辺)
 ・重信川サイクリングロード 終点地 (OTTO周辺)

危険・注意箇所

⚠️ A 見奈良コスモス畑周辺にて
 自転車道が一度途切れ、車と同じ道を走る為、危険

⚠️ D 重信川から少し離れている箇所にて
 見通しは良いが、交通量が多い為、危険

⚠️ B hibicafelに行く手前、重信川沿いのサイクリングロードにて
 道路脇より草が伸びている為、走行注意


サイクリングルール&マナー

← 自転車道を左側通行が原則。自転車専用道路も同様。
 ← 交差点の右折は2段階!

並走しない
 「自転車」の言葉がある場合を除いて、ほかの自転車の隣に並んで走るのは禁制品。夜間はライトを付けよう

夜間のライト点灯
 夜間はライトを付けよう

迷惑駐車しない
 自転車専用道路や歩道に、迷惑駐車をすると、周囲への迷惑は大きいです。



親子で! 秋のサイクリング ~色を楽しむ遠足コース~

出典: Google map

危険・危険箇所

⚠️ A 見奈良コスモス畑周辺にて
 自転車道が一度途切れ、車と同じ道を走る為、危険

⚠️ D 重信川から少し離れている箇所にて
 見通しは良いが、交通量が多い為、危険

⚠️ B hibicafelに行く手前、重信川沿いの自転車道にて
 道路脇より草が伸びている為、走行注意

①運動した後は温泉へ
 見奈良 天然温泉 利家
 休: 無休
 ¥: 大人980円 子供400円
 時: 10:00~24:00
 (★発着地付近)

サイクリングのご案内
 サイクルトレイン時刻表

②運動した後は温泉へ
 ふるさと交流館 さくらの湯
 休: 毎月第4水曜日 ¥: 大人350円 子供350円
 時: 6:00~23:00
 (★発着地付近)

【松山市からのバスのご案内】
 伊予鉄道バス 松山市駅より川内線で約50分、さくらの湯停留所下車

施設名・店名は、コース外のおすすめスポット!
 ←余格があれば立ち寄ってほしい!

おすすめ!! フォトスポット
 ・コスモス畑 (見奈良/10月中旬~)
 ・紅葉とイチョウの散歩道 (森の交流センター)
 ・彼岸花通り (南高井町周辺)
 ・石鏡山を背景に 野鳥観察で! (重信川緑地公園周辺)
 ・サイクリングロード 終点地 (OTTO周辺)

子育て世代向けコース：裏

重信川サイクリング

重信川サイクリングロードは、比較的平坦な道が大半を占めるため、小さなお子様やサイクリング初心者でも気軽に安心して楽しむことができます。季節によって移り変わる景色やご飯、公園の休憩スポットなど楽しめる11・6km・約1時間30分のコースです。


「スポーツ」の「サイクリング」ではなく、「サイクリング」という「遊び」をお楽しみください

1回300円
別途、ご乗車区間の運賃が必要だよ

走行距離 11.6 km

☆スタート（あさつゆマルシェ）
↓1分(300m)
見奈良のコスモス
↓15分(2.6km)
重信川緑地公園
↓25分(4.0km)
hibiカフェ（テイクアウト）
↓14分(2.2km) ランチタイム!!
くぼの泉公園
↓16分(1.9km)
☆ゴール（あさつゆマルシェ）
帰りは利楽で温泉へ♨️

サイクルトレインって??
サイクルトレイン
郊外電車に自転車（キッズバイク含む）をそのまま乗せられる面白いこと。
土・日・祝のみ
※大手町駅・石手川公園駅・鷹ノ子駅からの乗降はできません



重信川サイクリング

全長 11.6 km

1回300円
別途、ご乗車区間の運賃が必要だよ

サイクルトレインって??
サイクルトレイン
郊外電車に自転車（キッズバイクを含む）をそのまま乗せられる面白いこと。
土・日・祝のみ
※大手町駅・石手川公園駅・鷹ノ子駅からの乗降はできません

☆スタート（あさつゆマルシェ）
↓1分(300m)
1 見奈良のコスモス ↓21分(3.8km)
2 重信川緑地公園 ↓32分(5.4km)
3 重信川かすみの森公園 ↓15分(2.6km)
4 hibiカフェ（テイクアウト） ↓14分(2.2km) ← LUNCH
5 くぼの泉公園 ↓25分(4.0km)
☆ゴール（あさつゆマルシェ）
帰りは利楽で温泉へ♨️

松山市駅からバスも出ているのでさくら湯スタートもおすすめ!
レンタサイクルはこちら (※バスの詳細は表面) →

1 見奈良のコスモス
〒791-0211 見奈良町見奈良1125
「見奈良駅」より徒歩15分

2 重信川緑地公園
〒791-0203 重信町見奈良345-1
「重信川かすみの森」より徒歩2分

3 hibiカフェ
〒791-0203 横河原355-255
不定休 (SNS確認)
「横河原駅」より徒歩5分

4 くぼの泉公園
〒791-0301 東温市南力1166-1
「伊予バス井内線」(南力止り) 徒歩15分

◎LUNCH SPOT

カフェレストマーズ
〒791-0204 東温市志津川393-5
定休日: 月曜日
12:00~19:00
※大正寺前南口駅より徒歩5分

カフェおひさん
〒791-0203 重信町見奈良345-1
定休日: 火曜日
6:30~19:00
「横河原駅」より徒歩2分

もりの精
〒791-0301 東温市南力1321-2
無休
7:30~17:00
伊予バス井内線「川上橋脇」より徒歩10分

OTTO
〒791-0303 東温市志津川395-4
定休日: 月曜日・火曜日
11:30~19:00
「横河原駅」より徒歩15分

重信川サイクリングロードは、比較的平坦な道が大半を占めるため、小さなお子様やサイクリング初心者でも気軽に安心して楽しむことができます。季節によって移り変わる景色やご飯、公園の休憩スポットなど楽しめる11・6km・約1時間30分のコースです。

「スポーツ」の「サイクリング」ではなく、「サイクリング」という「遊び」をお楽しみください

子育て世代向けコース(最終)

危険・危険箇所

見奈良コスモス畑周辺にて
自転車道が一度途切れ、
車と同じ道を走る為、危険

重信川から少し
離れている箇所にて
見通しは良いが、
交通量が多い為、危険

hibicafeに行く手前、
重信川沿いの自転車道にて
道路脇より草が伸びている為、
走行注意

【凡例】

- ★ 発着地点
- ☆ コーススポット
- 📍 フォトスポット
- ⚠️ 危険・注意箇所
- 📄 モデルコース

秋のサイクリング~色を楽しむ遠足コース~

出典: Google map

①運動した後は温泉へ

見奈良 天然温泉 利奈

休: 無休
¥: 大人980円
子供400円
時: 10:00~24:00
■: 有

【サイクリングのご案内】

サイクリング特別料金

②運動した後は温泉へ

ふるさと交流館 さくらの湯

休: 毎月第4水曜日
¥: 大人500円
子供350円
時: 6:00~23:00
■: 有

【松山市からのバスのご案内】

伊予鉄道バス 松山市駅より
川内線 約50分
さくらの湯 留所下車

川内線時刻表

【おススメ!!
フォトスポット】

- コスモス畑 (見奈良/10月中旬~)
- 紅葉とイチョウの散歩道 (森の交流センター)
- 彼岸花通り (南高井町周辺)
- 石鏡山を背景に 行舟に乗って (重信川緑地公園周辺)
- サイクリングロード 終点地 (OTTO周辺)

サイクリングのルールとマナー

- ← 自転車は車道を走らせ通行が原則。自転車専用道路も同様。
- ← 交差点の右折は危険!
- ← 並走しない
- ← 夜間のライト点灯
- ← 迷惑駐車しない

重信川サイクリング

全長 11.6 km

1回300円
別途、ご乗車区間の運賃が必要だよ

WC ONSEN START/GOAL FLOWER WC

サイクリングって? 郊外電車に自転車(キッズバイクを含む)をそのまま乗せられる車両のこと
※大手町駅・石手川公園駅・鷹ノ子駅からの乗降はできません

★スタート (あさつゆマルシェ) ↓1分(300m)

1 見奈良のコスモス ↓21分(3.8 km)

2 重信川緑地公園 ↓32分(5.4km)

3 重信川かすみの森公園 ↓15分(2.6 km) ↓25分(4.0km)

4 hibicafe(テイクアウト) ↓14分(2.2 km)

5 くぼの泉公園 ↓16分(1.9 km)

☆ ゴール(あさつゆマルシェ) 帰りは利奈で温泉へ

松山市駅からバスも出ているのでさくらの湯スタートもおススメ!
レンタサイクルはこちら (※バスの詳細は表面) →

◎LUNCH SPOT

<p>カフェレストマーズ</p> <p>〒791-0204 東温市志津川393-5</p> <p>定休日: 月曜日 12:00~15:00</p> <p>【伊予鉄道南口駅】より徒歩3分</p>	<p>カフェおひさん</p> <p>〒791-0203 東温市志津川345-1</p> <p>定休日: 火曜日 8:30~19:00</p> <p>【重信川駅】より徒歩2分</p>	<p>もりの精</p> <p>〒791-0301 東温市南方1321-2</p> <p>無休 12:00~17:00</p> <p>伊予鉄バス川内線「川上農協前」より徒歩10分</p>	<p>OTTO</p> <p>〒791-0303 東温市北方3355-4</p> <p>定休日: 月曜日・火曜日 11:30~15:00</p> <p>【福原駅】より徒歩15分</p>
---	---	---	---

重信川サイクリングロードは、比較的平坦な道が大半を占めるため、小さなお子様やサイクリング初心者でも気軽に安心して楽しむことができます。季節によって移り変わる景色やご飯、公園の休憩スポットなど楽しめる11.6km・約1時間30分のコースです。

「スポーツ」の「サイクリング」ではなく、「サイクリング」という「遊び」をお楽しみください

まとめ

重信川サイクリングロードの活性化

- ・世代別ルート作成と提案

認知度の向上

- ・街頭調査や花園日曜市のインスタグラムを活用
 - 重信川サイクリングロードについて拡散
- ・サイクリングイベントに参加
 - 作成したマップを100部配布

(マップをサイクルショップでも紹介していただけることに！)





ご清聴ありがとうございました！

